



～発災時に避難行動・支援に迷わない計画づくりを～

▶令和3年5月の災害対策基本法改正に対応

○避難行動要支援者に関する制度の流れ

- ▶平成25年（2013年）災害対策基本法の改正（法第49条の10）
 - ・避難行動要支援者名簿の作成が義務化。
- ▶令和3年（2021年）災害対策基本法の改正（法第49条の14）
 - ・個別避難計画の作成が努力義務化。



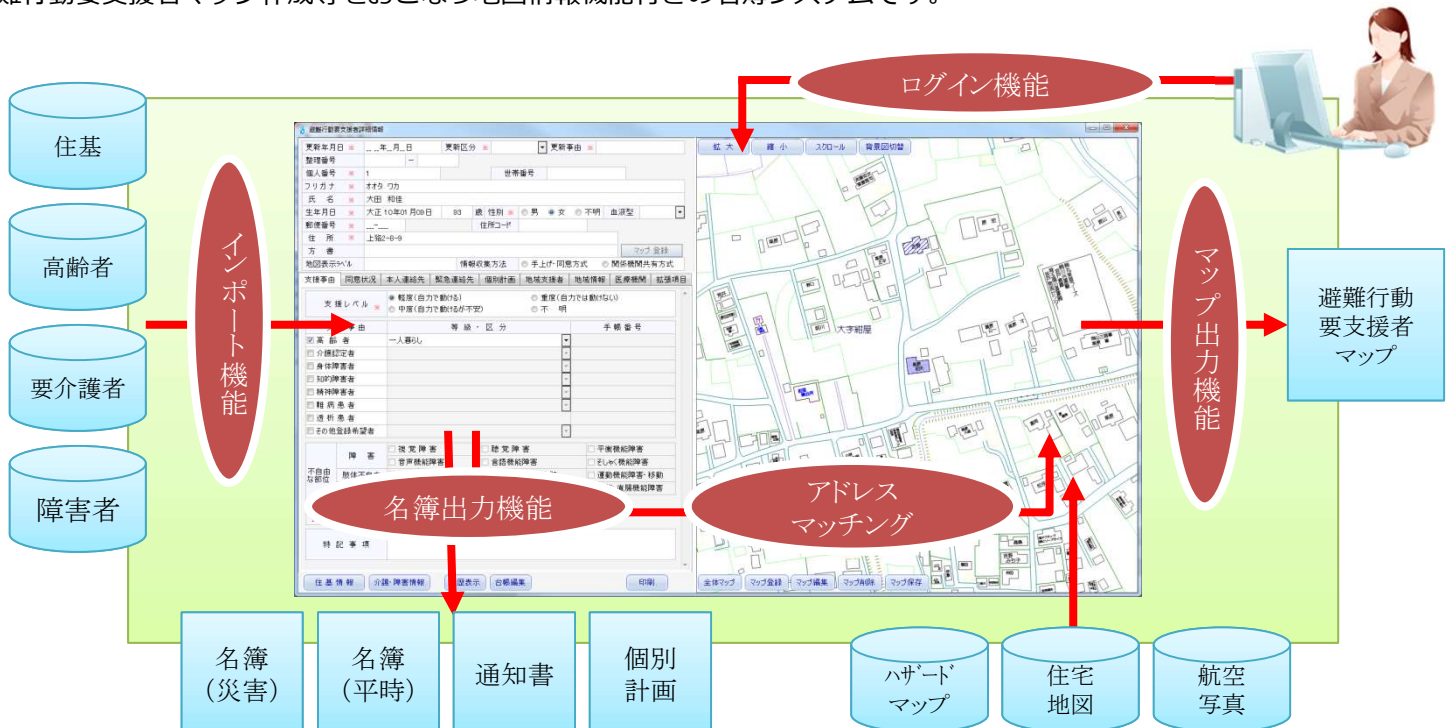
改訂された『避難行動要支援の避難行動支援に関する取組指針』に基づき、個別避難計画作成に関する市町村業務をご支援するための機能を新規開発いたしました。

○個別避難計画作成に関する機能(一部)のご紹介

- ▶ハザードマップ内にお住まいの避難行動要支援者を特定
 - ・住宅地図に市町村が保有するハザードマップを重ね合わせ、ボタン1つでハザードマップ内居住者を特定できます。
- ▶個別避難計画作成に係わる優先度判定
 - ・年齢や介護度など、避難時に配慮しなければいけない事項を複数組み合わせ、実態に沿った優先度を判定できます。
- ▶避難ルートに掲載した地図情報付き個別避難計画の作成・印刷
 - ・複数の避難ルート描画に対応した地図付きの個別避難計画を出力したい単位（事業所単位など）で印刷できます。

▶システム概要

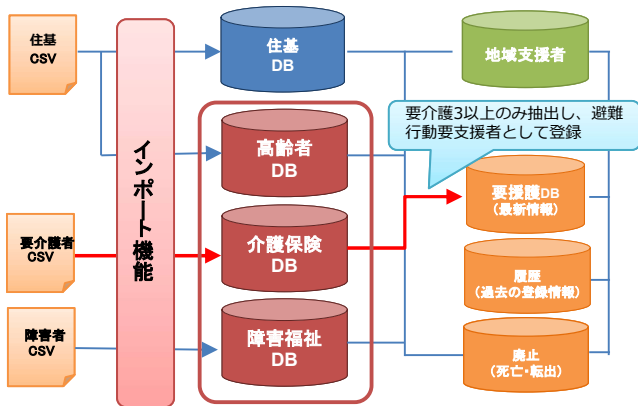
避難行動要支援者名簿システム【MARS.NET】は、自治体が主体となり情報収集した避難行動要支援者の名簿情報と住まい（位置）情報をデータベースにて関連付け、民生委員や避難所ごとの避難行動要支援者一覧帳票や自主防災組織ごとの避難行動要支援者マップ作成等をおこなう地図情報機能付きの名簿システムです。



システムの特徴

▶ 基幹システムとのデータ連携

いつ起こるか判らない災害に備え、発災時の避難行動要支援者名簿を平常時より一元管理します



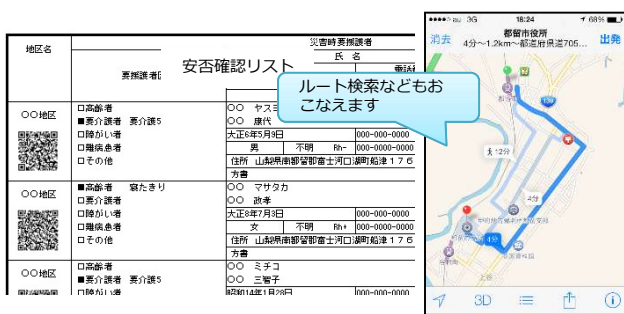
▶ 地域情報登録機能

マップ上に自治会区域・民生委員区域等を登録することで名簿の提供先情報がワンクリックで登録可能です



▶ QRコードから避難行動要支援者宅の地図表示

名簿に印字されるQRコードをスマホ等で読み取るとGoogleマップにて避難行動要支援者宅を地図表示します



※本カタログに記載した内容は、代表的な機能の一部です。詳細は、販売元にお問い合わせください。

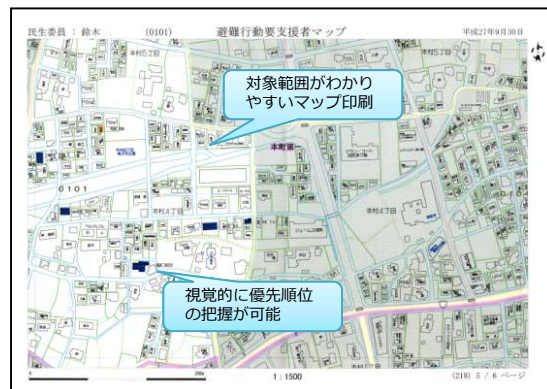
▶ わかりやすい画面レイアウト

一画面内に台帳と地図を同時表示。要援護者と支援者のつながり等、個別計画の妥当性確認がおこなえます



▶ 避難行動要支援者マップ印刷機能

提供先毎のマップ連続印刷が可能です。平常時のマップ印刷は提供同意者のみをシステム側で自動識別をおこないます



▶ 避難行動要支援者の状況を把握する集計表

避難支援関係者の介護状態や障害等級等の状況を分かりやすく集計します

地区	避難行動要支援者数	介護状態		障害等級		内訳(区分)						備考						
		要介護1	要介護2	1級	2級	1級	2級	3級	4級	5級	6級							
地区A	10,333	1,014	488	1,986	1,768	1,023	2,828	6,015	2,318	1,108	1,597	1,193	553	447	84	182	249	278
地区B	52	4	5	3	11	2	0	0	0	0	0	0	0	0	0	0	0	0
地区C	12,232	1,089	481	2,044	1,768	1,023	2,828	6,007	2,899	1,103	1,549	1,219	561	448	84	182	244	278
地区D	487	17	17	58	30	44	75	274	95	79	53	27	13	22	4	3	3	4
地区E	89	1	4	3	19	3	13	12	58	0	18	19	6	2	3	0	0	0
地区F	88	1	4	3	19	3	13	12	58	0	18	19	6	2	3	0	0	0
地区G	0	0	0	0	0	0	0	0	0	0	0	0	0	0	0	0	0	0
地区H	397	8	15	19	23	28	34	94	55	79	56	27	17	13	13	11	4	2
地区I	0	0	0	0	0	0	0	0	0	0	0	0	0	0	0	0	0	0
地区J	0	0	0	0	0	0	0	0	0	0	0	0	0	0	0	0	0	0
地区K	0	0	0	0	0	0	0	0	0	0	0	0	0	0	0	0	0	0
地区L	0	0	0	0	0	0	0	0	0	0	0	0	0	0	0	0	0	0
地区M	0	0	0	0	0	0	0	0	0	0	0	0	0	0	0	0	0	0
地区N	0	0	0	0	0	0	0	0	0	0	0	0	0	0	0	0	0	0
地区O	0	0	0	0	0	0	0	0	0	0	0	0	0	0	0	0	0	0
地区P	0	0	0	0	0	0	0	0	0	0	0	0	0	0	0	0	0	0
地区Q	0	0	0	0	0	0	0	0	0	0	0	0	0	0	0	0	0	0
地区R	0	0	0	0	0	0	0	0	0	0	0	0	0	0	0	0	0	0
地区S	0	0	0	0	0	0	0	0	0	0	0	0	0	0	0	0	0	0
地区T	0	0	0	0	0	0	0	0	0	0	0	0	0	0	0	0	0	0
地区U	0	0	0	0	0	0	0	0	0	0	0	0	0	0	0	0	0	0
地区V	0	0	0	0	0	0	0	0	0	0	0	0	0	0	0	0	0	0
地区W	0	0	0	0	0	0	0	0	0	0	0	0	0	0	0	0	0	0
地区X	0	0	0	0	0	0	0	0	0	0	0	0	0	0	0	0	0	0
地区Y	0	0	0	0	0	0	0	0	0	0	0	0	0	0	0	0	0	0
地区Z	0	0	0	0	0	0	0	0	0	0	0	0	0	0	0	0	0	0

総数や同意状況での状況が把握できます

▶ 動作環境

▶ スタンドアロン

- OS Windows10Pro Ver1803以降
- CPU Intel Core i5以上のプロセッサ
- メモリ 8GByte以上
- HDD 500GByte以上
- その他 .NET Framework4.5以上
Internet Explorer11
又はMicrosoft Edge
Microsoft SQL Server2019 以降

▶ サーバ

- OS Microsoft Windows Server 2019 以降
- CPU Xeon 3GHz以上
- メモリ 8GByte以上
- HDD 500GByte以上
- Webサーバ:Microsoft IIS8.0以上
- その他 .NET Framework4.5以上
Microsoft SQL Server2019 以降

▶ クライアント

- OS Windows10Pro Ver1803以降
- CPU Intel Core i5以上のプロセッサ
- メモリ 4GByte以上
- HDD 10GByte以上の空き容量
- その他 .NET Framework4.5以上
Internet Explorer11
Microsoft Edge

⚠ カタログの内容は予告無く変更する場合がありますので、ご了承ください。 ●このカタログの制作は令和6年4月です。